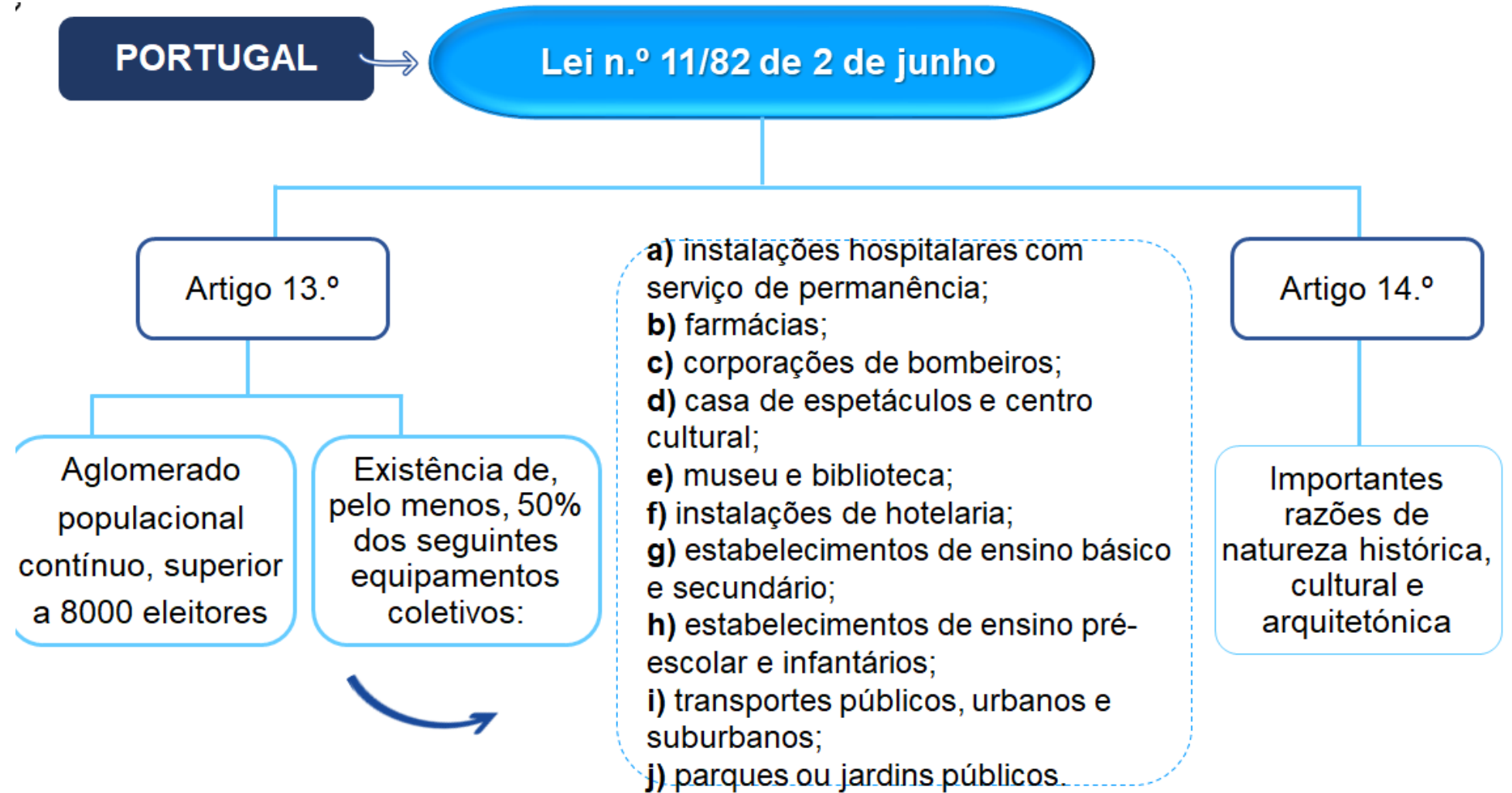
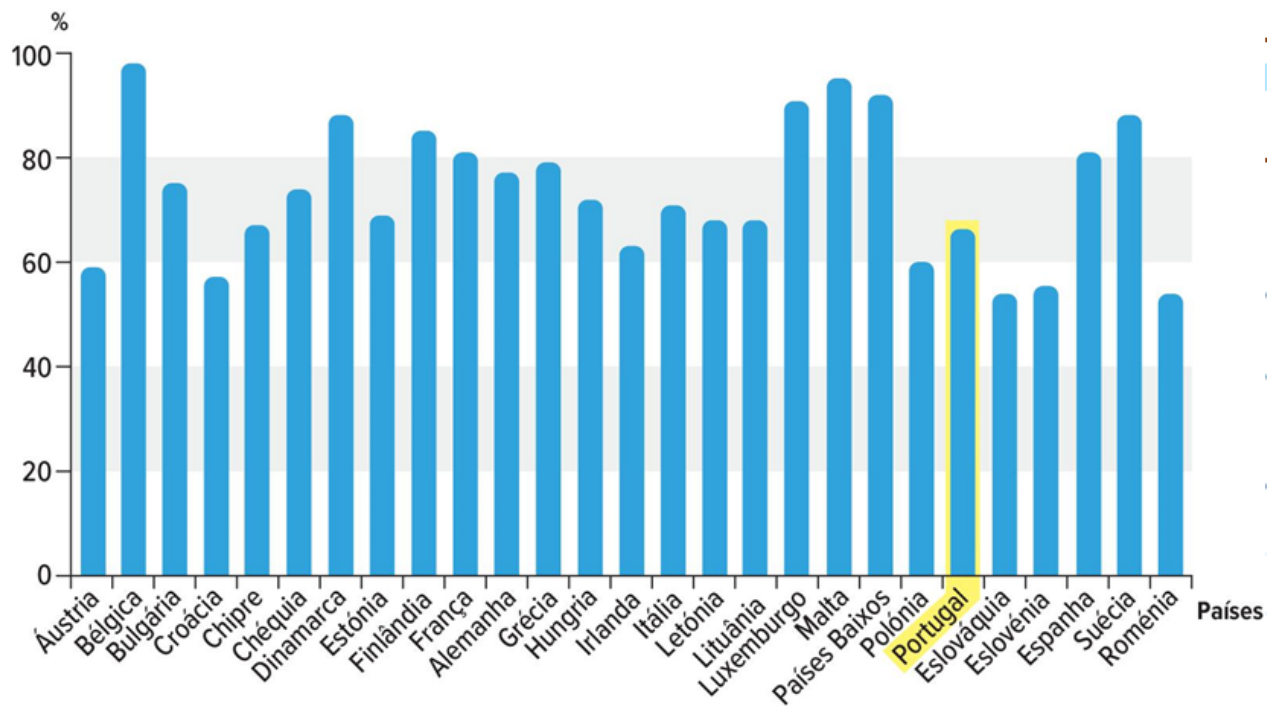
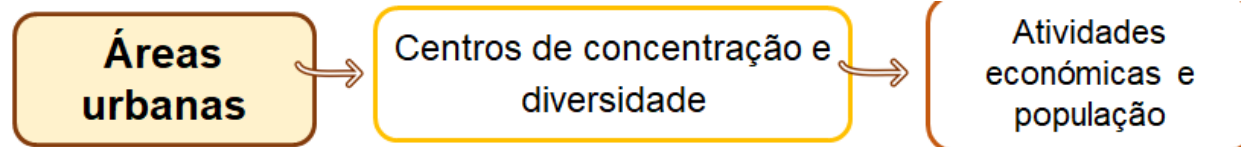


CRITÉRIOS DE CLASSIFICAÇÃO DE CIDADE EM PORTUGAL

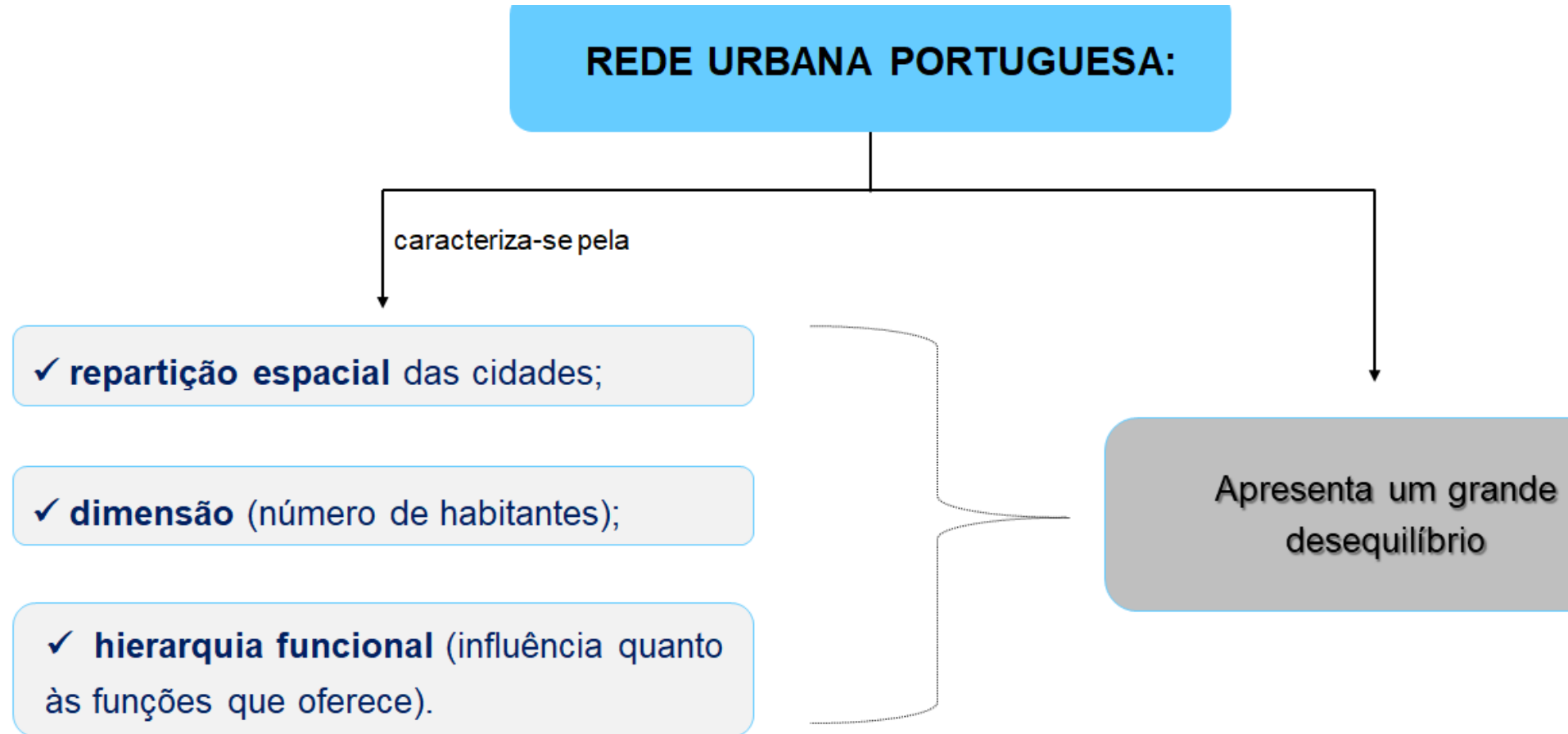


O PROCESSO DE URBANIZAÇÃO EM PORTUGAL

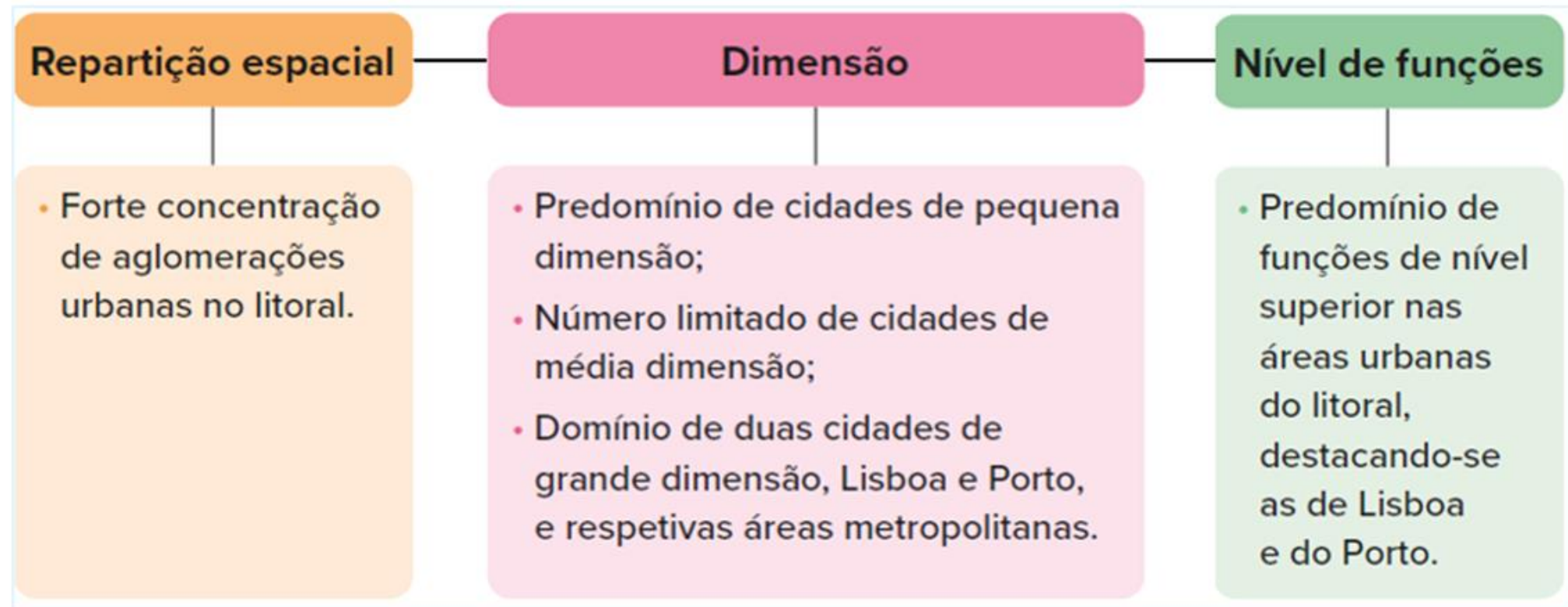


Atualmente, Portugal apresenta uma taxa de urbanização inferior à média comunitária, embora tenha registado um aumento da população urbana.

CARACTERÍSTICAS DA REDE URBANA EM PORTUGAL



CARACTERÍSTICAS DA REDE URBANA EM PORTUGAL



Repartição espacial das cidades em Portugal - irregular

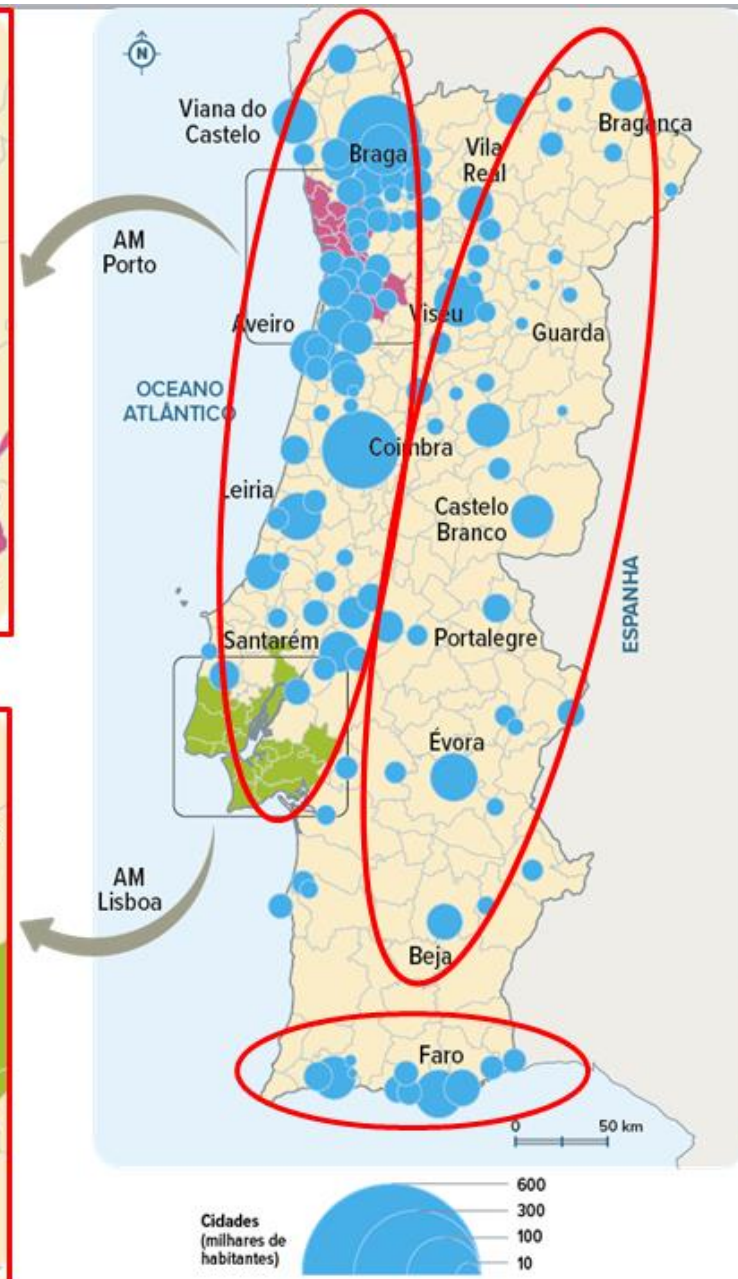
No continente:

✓ **bipolarização** - grandes aglomerações urbanas nas duas áreas metropolitanas, cuja dimensão e influência territorial forma um respetivo Arco Metropolitano;

✓ **litoralização** - extensa mancha litoral de urbanização difusa, entre Viana do Castelo e Setúbal;

✓ mancha urbana linear ao longo da costa algarvia;

✓ rede de pequenas e médias cidades no interior, desde o nordeste transmontano até ao interior algarvio.



Principais cidades em Portugal continental, em 2018.

CARACTERÍSTICAS DA REDE URBANA EM PORTUGAL

Repartição espacial das cidades em Portugal - **irregular**

Nos arquipélagos:

✓ conjunto de cidade que cresceram junto à costa, em estreita relação com o desenvolvimento dos portos marítimos e aeroportos;

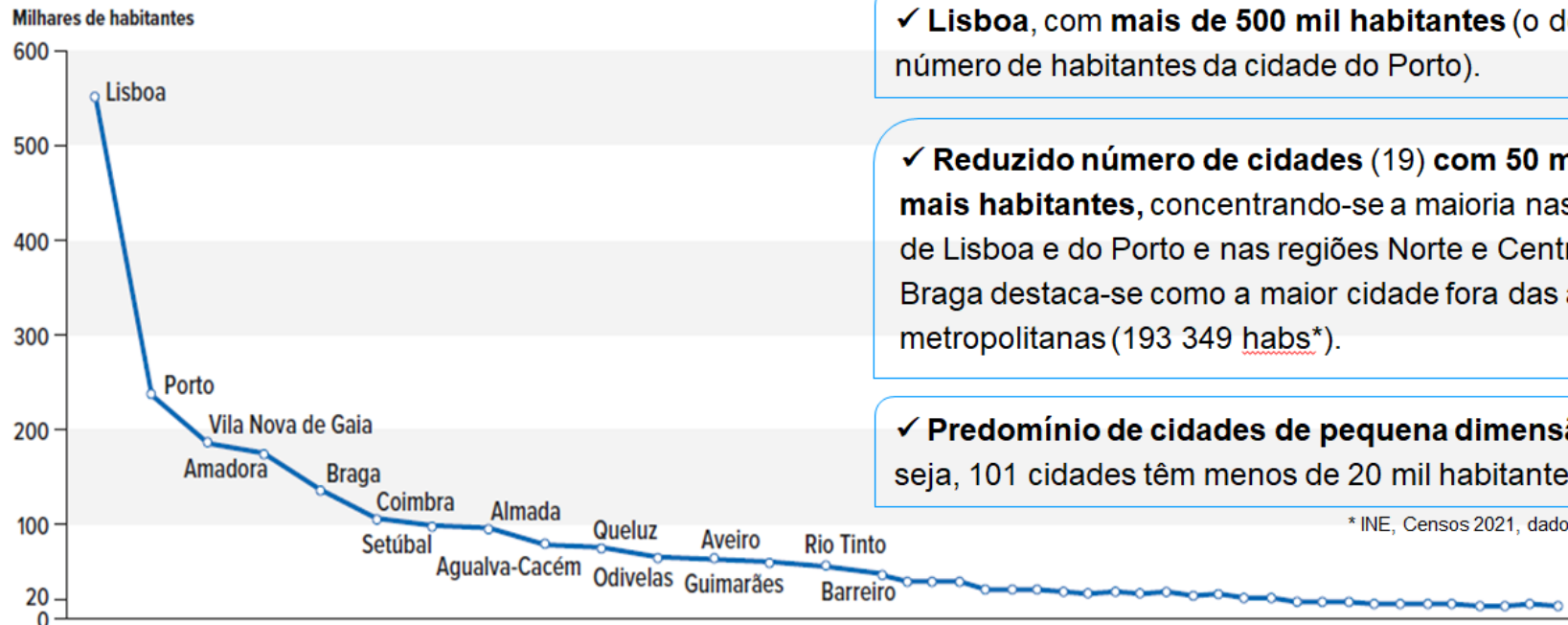
✓ destaque para o Funchal (Madeira) e Ponta Delgada (Açores).



Principais cidades nos arquipélagos, em 2018.

CARACTERÍSTICAS DA REDE URBANA EM PORTUGAL

Dimensão (número de habitantes) das cidades em Portugal - **desequilibrada**



✓ **Dois grandes cidades**, de grande dimensão, Lisboa e Porto.

✓ **Lisboa, com mais de 500 mil habitantes** (o dobro do número de habitantes da cidade do Porto).


✓ **Reduzido número de cidades (19) com 50 mil ou mais habitantes**, concentrando-se a maioria nas AM's de Lisboa e do Porto e nas regiões Norte e Centro. Braga destaca-se como a maior cidade fora das áreas metropolitanas (193 349 habs*).

✓ **Predomínio de cidades de pequena dimensão**, ou seja, 101 cidades têm menos de 20 mil habitantes.

* INE, Censos 2021, dados provisórios.

CARACTERÍSTICAS DA REDE URBANA EM PORTUGAL

Dimensão (número de habitantes) das cidades em Portugal - **desequilibrada**



Rede urbana portuguesa segundo a dimensão demográfica das cidades insulares, em 2014.

Em termos hierárquicos...

✓ **Passado:** a rede urbana portuguesa apresentava um padrão bipolarizado pelas duas áreas metropolitanas de Lisboa e do Porto, embora com maior destaque para a de Lisboa.

✓ **Presente:** a rede urbana portuguesa, apesar de desequilibrada, apresenta uma tendência para um maior equilíbrio entre os centros urbanos, a maioria incluídos nas AM's – **rede mais policêntrica.**

* INE, Censos 2021, dados provisórios.

CARACTERÍSTICAS DA REDE URBANA EM PORTUGAL

A HIERARQUIA DOS LUGARES NA REDE

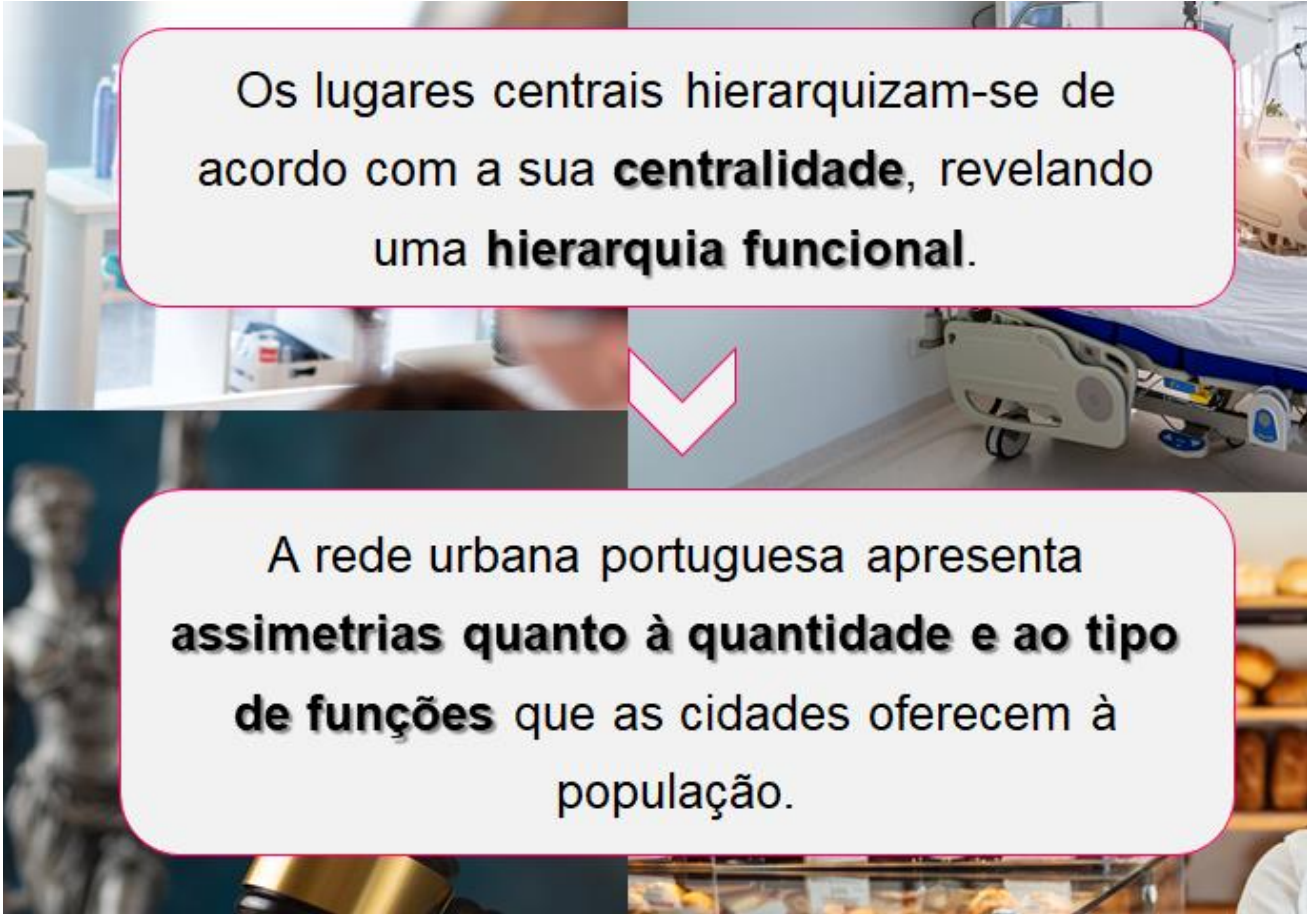
Uma cidade pode representar um **lugar central** quando oferece bens e serviços centrais (educação, saúde, cultura, desporto) que exercem atração sobre a população. Esses determinam a sua **área de influência**.

Bens vulgares: bens de utilização frequente, que podem adquirir-se em qualquer lugar central, fazendo pequenas deslocações, e que definem uma área de influência menor.
Ex: farmácia, supermercado, cabeleireiro, padaria).

Bens raros: bens de utilização pouco frequente, que estão disponíveis poucos lugares (geralmente em centros urbanos de maior dimensão), exigindo maiores deslocações, e que definem uma área de influência maior.
Ex: banca, comércio de luxo, cultura, hospital central.

A importância de um lugar central é determinada pela extensão da sua área de influência, que é tanto maior quanto mais rara for a função central oferecida nesse lugar.

CARACTERÍSTICAS DA REDE URBANA EM PORTUGAL



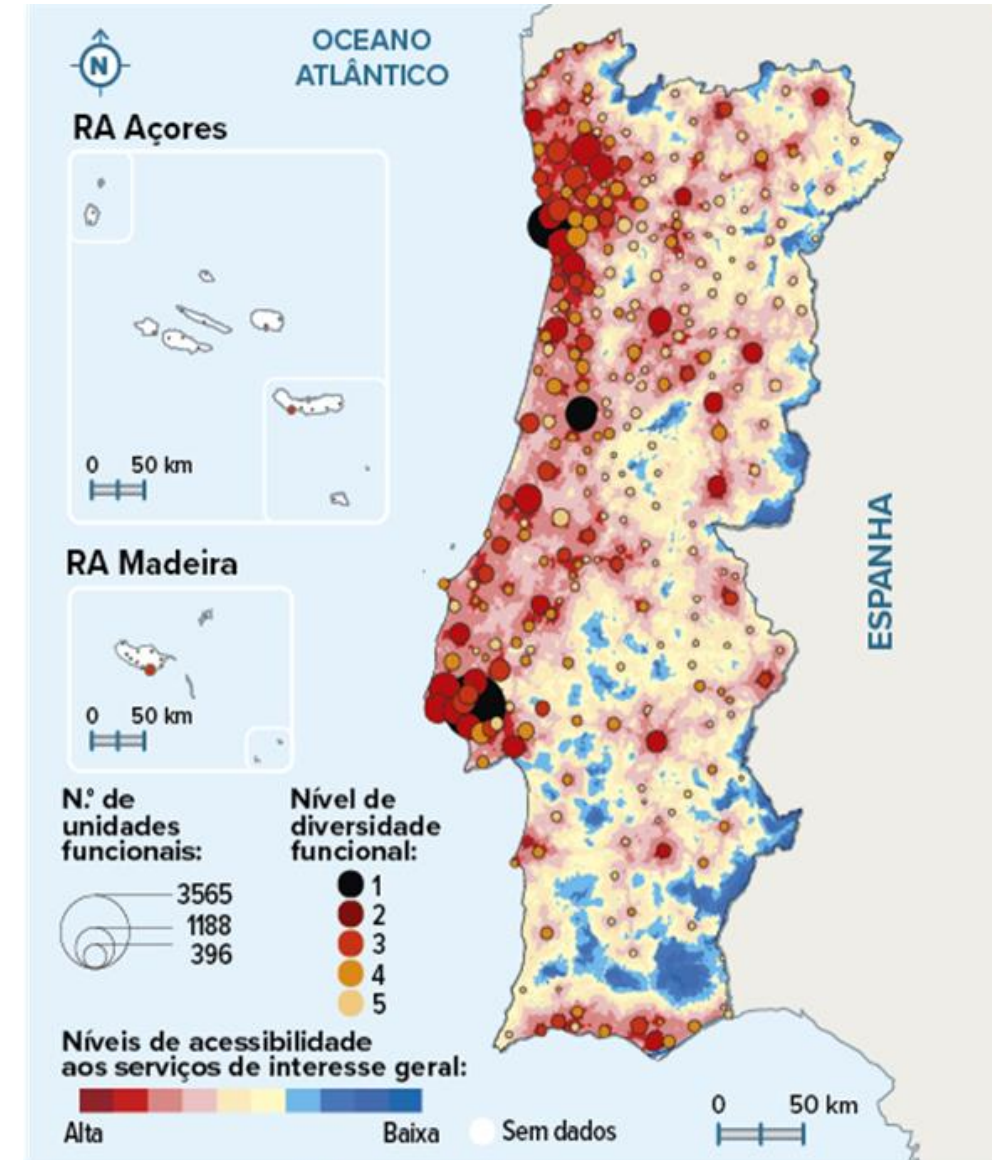
Os lugares centrais hierarquizam-se de acordo com a sua **centralidade**, revelando uma **hierarquia funcional**.

A rede urbana portuguesa apresenta **assimetrias quanto à quantidade e ao tipo de funções** que as cidades oferecem à população.

CARACTERÍSTICAS DA REDE URBANA EM PORTUGAL

Hierarquia funcional das cidades em Portugal - **assimetrias**

- ✓ A **AML** e a **AMP** apresentam um elevado número de funções e diversidade funcional;
- ✓ As cidades de maior dimensão no **Litoral norte**, **Centro** e **Algarve** apresentam uma maior oferta funcional, com destaque para **Coimbra**;
- ✓ O **Interior norte**, **Centro** e **Alentejo** dispõem de uma menor oferta funcional, quer em número e nível das funções urbanas, com destaque para Bragança, Viseu, Guarda, Covilhã, Castelo Branco, Évora e Beja;
- ✓ As regiões autónomas possuem uma fraca oferta funcional, à exceção das cidades do **Funchal** e de **Ponta Delgada**.



Síntese das funções urbanas e dos níveis de acessibilidade.

EM RESUMO...

A rede urbana em Portugal caracteriza-se pela repartição espacial das cidades, pela dimensão e pela hierarquia funcional.

A repartição espacial das cidades portuguesas caracteriza-se por dois processos: uma bipolarização marcada pelas duas AM's e uma litoralização das cidades entre Viana do Castelo e Setúbal

Em termos populacionais, a cidade de Lisboa destaca-se como a maior cidade na rede urbana portuguesa.

A rede urbana portuguesa caracteriza-se por predomínio de cidades de pequena dimensão.

Problemas de saturação de infraestruturas e serviços bem como o limite do ótimo populacional, tornando as desvantagens da concentração maiores do que as suas vantagens.